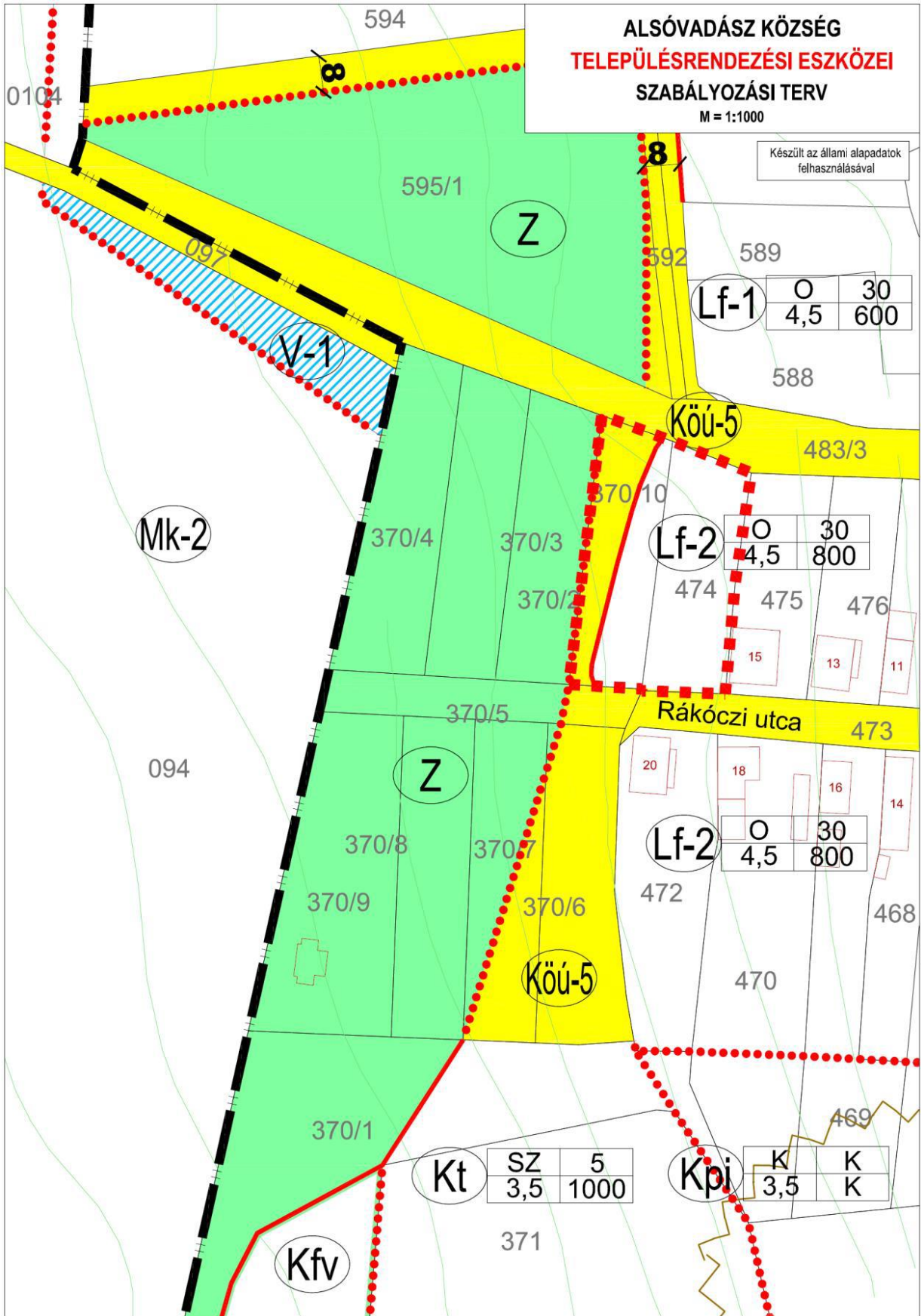



















Rajzsám: TSZT/2021-1/M-1 (fedvényterv)



JELMAGYARÁZAT					
HATÁRVONALAK					
	MEGLÉVŐ BELTERÜLET HATÁRA				
	TERVEZÉSI TERÜLET HATÁRA				
SZABÁLYOZÁSI ELEMEEK					
BEÉPÍTÉSRE SZÁNT TERÜLETEK					
	SZABÁLYOZÁSI VONAL				
	ÖVEZETHATÁR				
	II.RENDŰ KÖZLEKEDÉSI CÉLÚ KÖZTERÜLET				
	ZÖLDTERÜLET				
	VÍZGAZDÁLKODÁSI TERÜLET - VÍZMOSÁS				
VÉDELMEK ÉS KORLÁTOZÁSOK					
KÖRNYEZETVÉDELEM					
	CSÚSZÁSVESZÉLYES TERÜLET. HATÁRA				
BEÉPÍTÉSRE SZÁNT TERÜLETEK - ÉPÍTÉSI ÖVEZETEK					
AZ ÖVEZETI JEL TARTALMA					
A SAJÁTOS ÉPÍTÉSI HASZNÁLAT JELLEGE	BEÉPÍTÉSI MÓD		A BEÉPÍTHETŐSÉG MÉRTÉKE (%)		
	A BEÉPÍTÉSI MAGASSÁG (m)		A KIALAKÍTHATÓ TELEK (m ²)		
BEÉPÍTÉSI MÓD	SZ - SZABADONÁLLÓ	O - OLDALHATÁRON ÁLLÓ	K - KIALAKULT		
FALUSIAS LAKÓTERÜLET					
	O	30		O	30
	4,5	600		4,5	800
KÜLÖNLEGES TERÜLET					
	SZ	5		K	K
TEMETŐ ÖVEZETE	3,5	1000	PINCÉS ÖVEZET	3,5	K
	K	K			
FÖLDVÁR ÖVEZETE	K	K			
BEÉPÍTÉSRE NEM SZÁNT TERÜLETEK - ÉPÍTÉSI ÖVEZETEK					
A SZÍNKÓDDAL IS JELÖLT ÖVEZETEK JELE NEM KERÜL FELTÜNTETÉSRE A TERVLAPOKON					
KERTES MEZŐGAZDASÁGI TERÜLET					
	OTÉK SZERINT				
KÖZLEKEDÉSI ÉS KÖZMŰ TERÜLET					
 kiszolgáló út	OTÉK SZERINT				
ZÖLDTERÜLET					
	OTÉK SZERINT				
VÍZGAZDÁLKODÁSI TERÜLET					
 folyóvízeken medre és partja	OTÉK SZERINT				